

ПРИЛОЖЕНИЕ

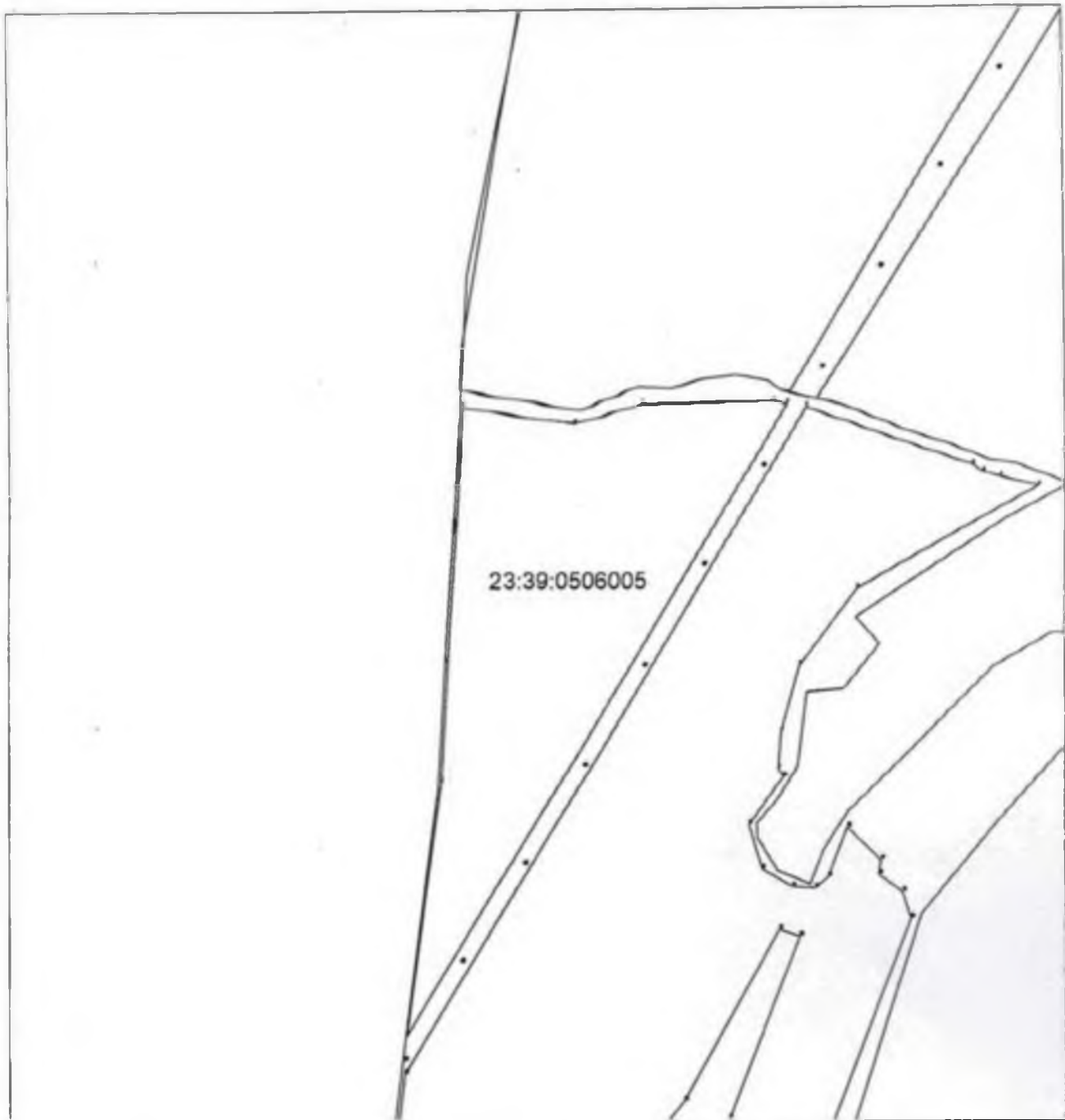
к постановлению администрации
муниципального образования

Белореченский район

от _____ № _____

**Схема расположения земельного участка или земельных участков
на кадастровом плане территории**

Условный номер земельного участка -		
Площадь земельного участка 162347 м ²		
Обозначение характерных то- чек границ	Координаты, м	
	X	Y
1	2	3
1	452720.48	2184811.30
2	452698.84	2184953.64
3	452723.51	2185041.30
4	452726.54	2185212.92
5	452722.93	2185230.52
6	451905.03	2184737.42
7	452233.36	2184783.05



Масштаб 1:8000

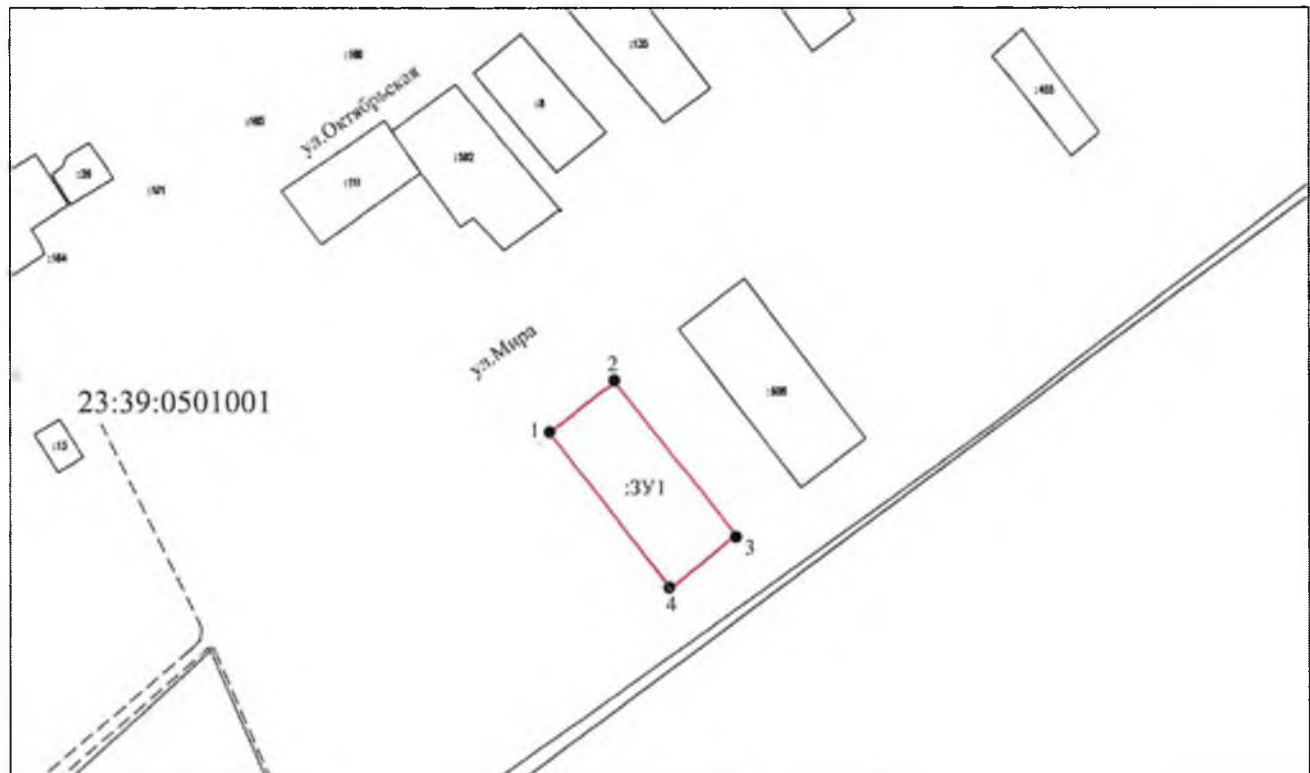
Условные обозначения:

- - граница образуемого земельного участка,
- ==== - граница учтенного земельного участка,
- - - - - граница кадастрового квартала,
- - характерная точка границы земельного участка.

ПРИЛОЖЕНИЕ
к постановлению администрации
муниципального образования
Белореченский район
от _____ № _____

СХЕМА
расположения земельного участка или земельных участков
на кадастровом плане территории

Условный номер земельного участка:		
Площадь земельного участка:	5000 кв.м.	
Обозначение характерных точек границ	Координаты, м (система координат МСК 23, зона 2)	
	X	Y
1	458101.88	2191946.02
2	458130.28	2191981.71
3	458043.33	2192048.50
4	458015.36	2192012.05



Масштаб 1:4000

Условные обозначения:

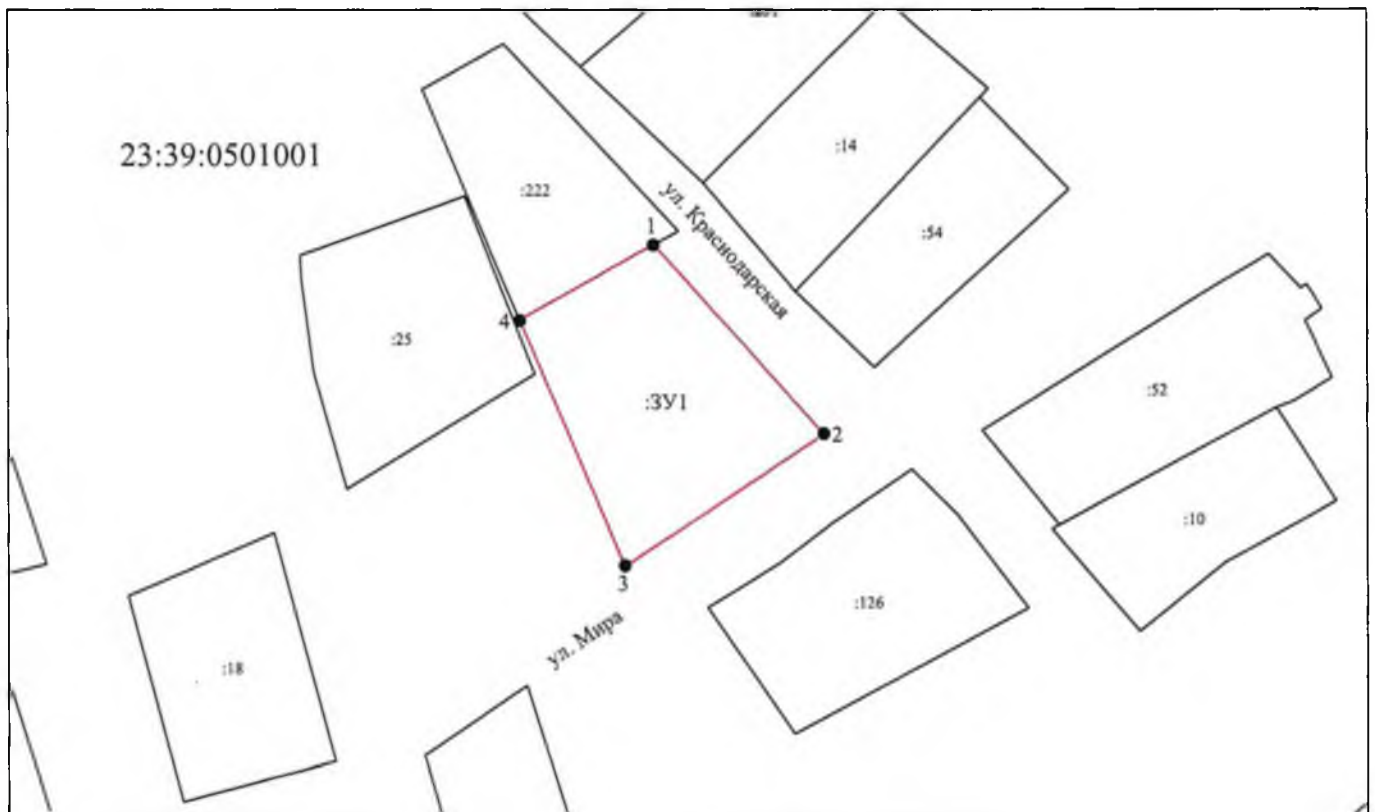
- граница образуемого земельного участка
- граница земельного участка, сведения о котором внесены в ГКН
- 23:39:0501001 кадастровый номер квартала
- характерная точка границы достаточной точности
- красная линия

ПРИЛОЖЕНИЕ
к постановлению администрации
муниципального образования
Белореченский район

от _____ № _____

СХЕМА
расположения земельного участка или земельных участков
на кадастровом плане территории

Условный номер земельного участка:		
Площадь земельного участка:	3500 кв.м.	
Обозначение характерных точек границ	Координаты, м (система координат МСК 23, зона 2)	
	X	Y
1	459017.26	2193027.50
2	458967.52	2193072.29
3	458932.73	2193019.86
4	458997.36	2192992.17



Масштаб 1:2000

Условные обозначения:

- граница образуемого земельного участка
- граница земельного участка, сведения о котором внесены в ГКН
- 23:39:0501001 кадастровый номер квартала
- 1 характерная точка границы достаточной точности
- красная линия

ПРИЛОЖЕНИЕ

к постановлению администрации
муниципального образования

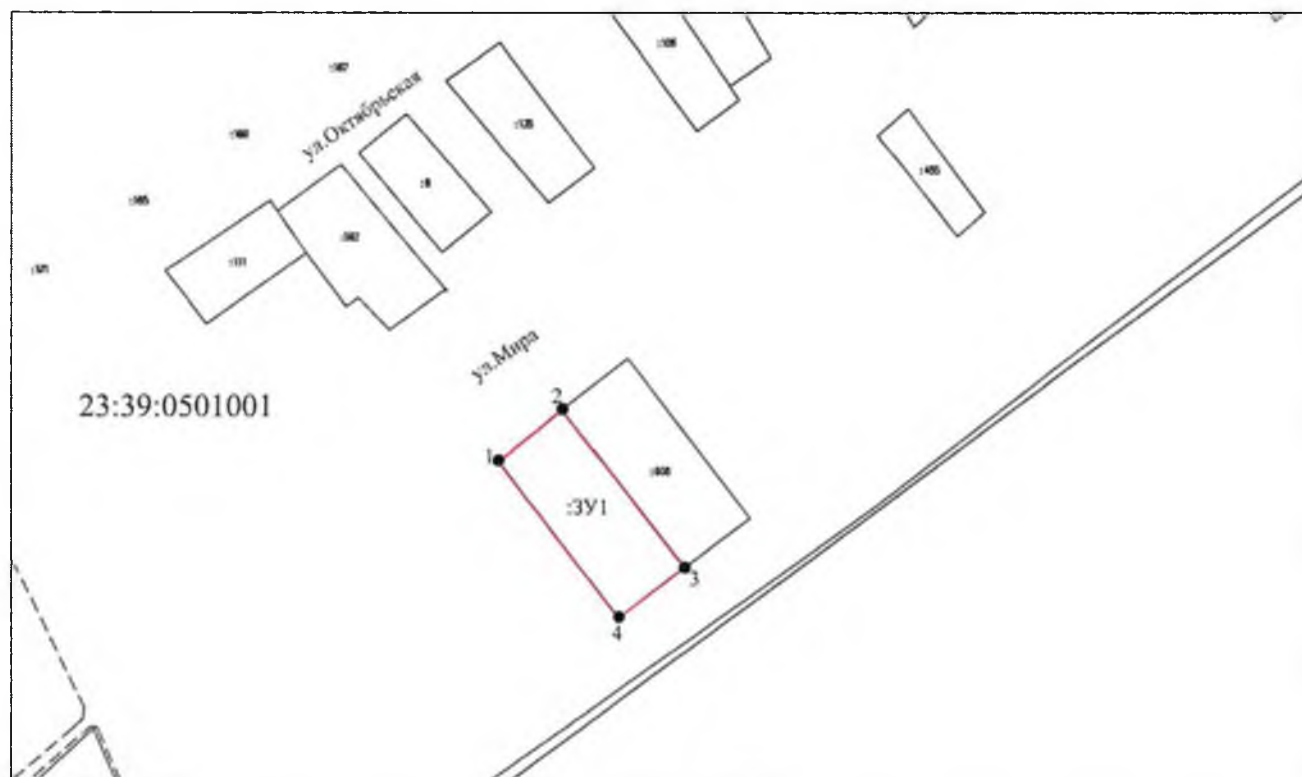
Белореченский район

от _____ № _____

СХЕМА

расположения земельного участка или земельных участков
на кадастровом плане территории

Условный номер земельного участка:		
Площадь земельного участка:	5000 кв.м.	
Обозначение характерных точек границ	Координаты, м (система координат МСК 23, зона 2)	
	X	Y
1	458130.28	2191981.71
2	458158.55	2192017.25
3	458071.03	2192084.57
4	458043.33	2192048.50



Масштаб 1:4000

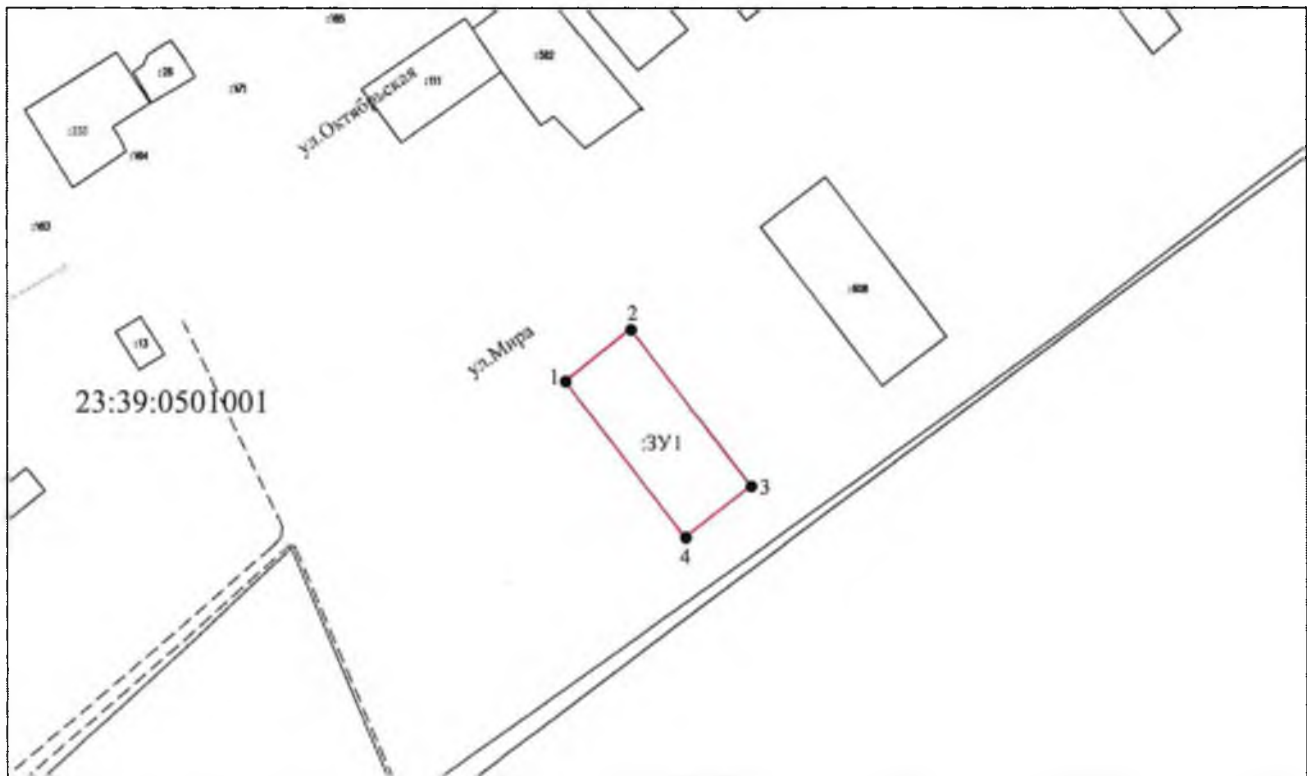
Условные обозначения:

- граница образуемого земельного участка
- граница земельного участка, сведения о котором внесены в ГКН
- 23:39:0501001 — кадастровый номер квартала
- 1 — характерная точка границы достаточной точности
- красная линия



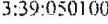


ПРИЛОЖЕНИЕ
к постановлению администрации
муниципального образования
Белореченский район
от _____ № _____

СХЕМА
расположения земельного участка или земельных участков
на кадастровом плане территории

Условный номер земельного участка:		
Площадь земельного участка:	5000 кв.м.	
Обозначение характерных точек границ	Координаты, м (система координат МСК 23, зона 2)	
	X	Y
1	458073.24	2191910.03
2	458101.88	2191946.02
3	458015.36	2192012.05
4	457986.78	2191976.13



Масштаб 1:4000

- Условные обозначения:
-  граница образуемого земельного участка
 -  граница земельного участка, сведения о котором внесены в ГКН
 -  кадастровый номер квартала
 -  1 характерная точка границы достаточной точности
 -  красная линия

ПРИЛОЖЕНИЕ

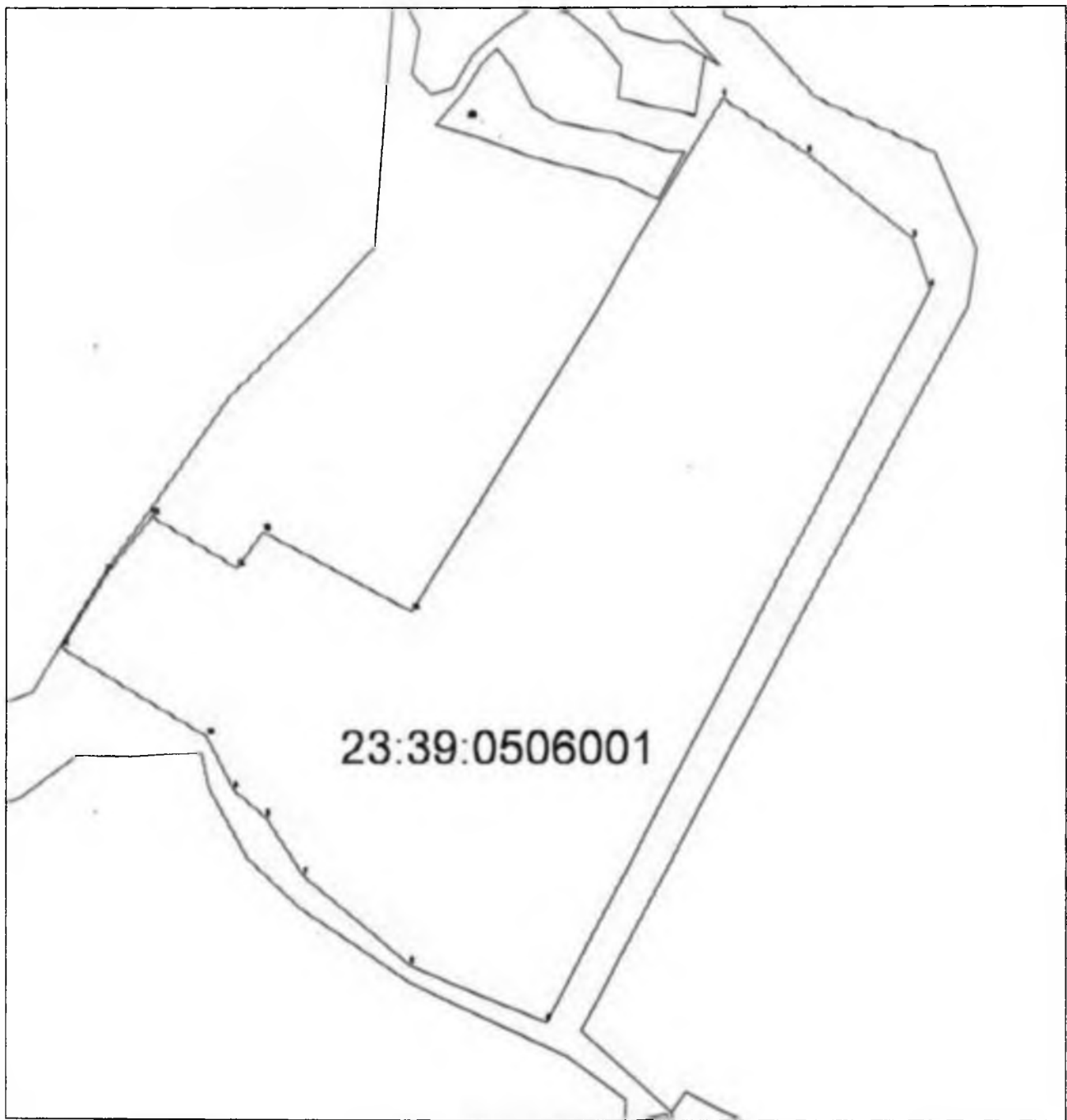
к постановлению администрации
муниципального образования

Белореченский район

от _____ № _____

**Схема расположения земельного участка или земельных участков
на кадастровом плане территории**

Условный номер земельного участка -		
Площадь земельного участка 133513 м ²		
Обозначение характерных то- чек границ	Координаты, м	
	X	Y
1	2	3
1	454969.36	2190050.36
2	454932.15	2190105.69
3	454876.68	2190173.72
4	454846.49	2190184.86
5	454370.93	2189936.78
6	454407.12	2189849.31
7	454464.63	2189780.48
8	454501.45	2189755.98
9	454519.46	2189735.19
10	454554.22	2189717.51
11	454610.96	2189623.91
12	454660.51	2189653.77
13	454697.33	2189681.74
14	454663.20	2189737.14
15	454687.54	2189753.84
16	454635.54	2189850.28



Масштаб 1:8000

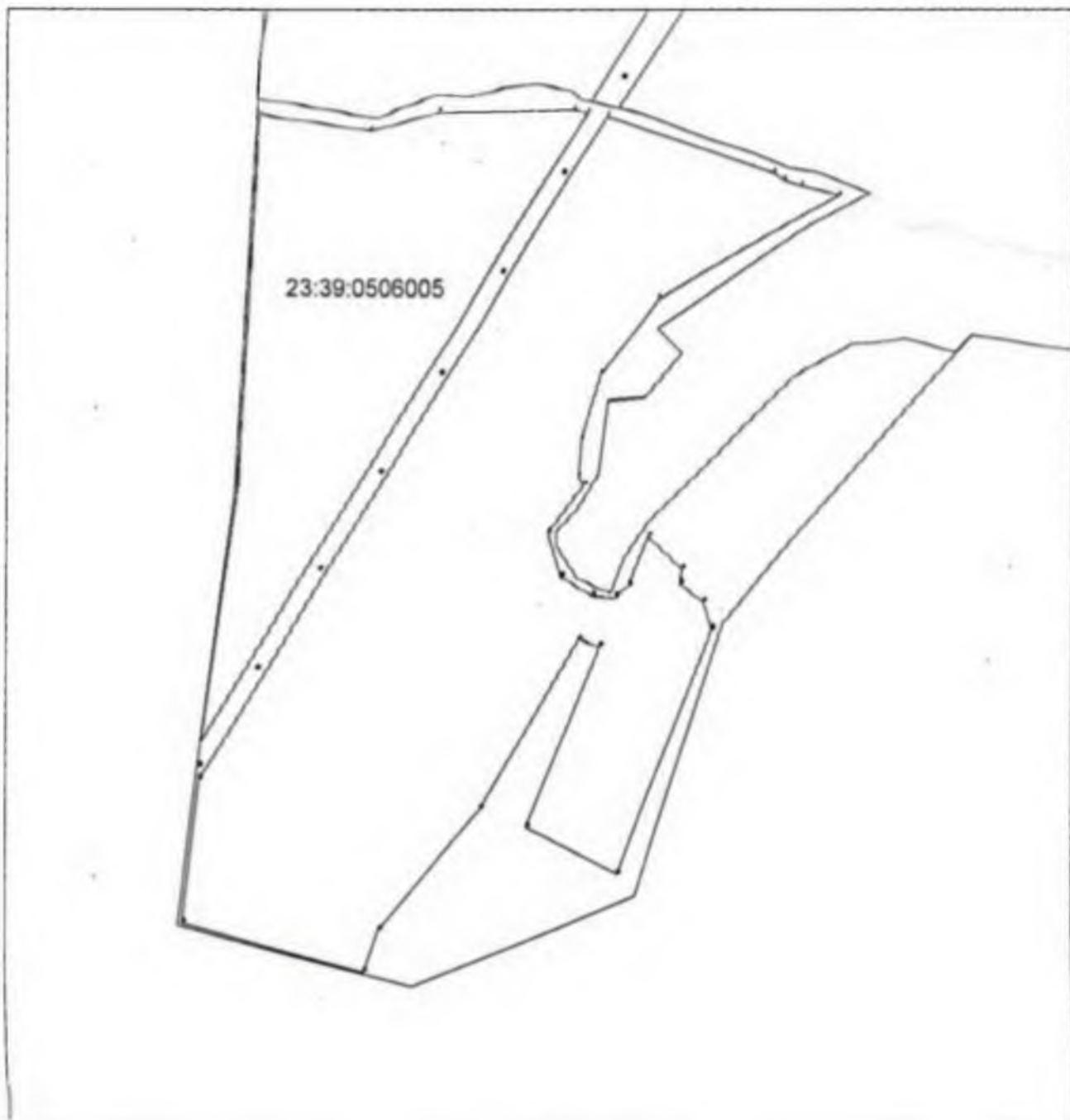
Условные обозначения:

- - граница образуемого земельного участка,
- - - - граница учтенного земельного участка,
- - - - граница кадастрового квартала,
- - характеристическая точка границы земельного участка.

ПРИЛОЖЕНИЕ
к постановлению администрации
муниципального образования
Белореченский район
от _____ № _____

**Схема расположения земельного участка или земельных участков
на кадастровом плане территории**

Условный номер земельного участка -		
Площадь земельного участка 353862 м2		
Обозначение характерных то- чек границ	Координаты, м	
	X	Y
1	2	3
1	452718.78	2185255.60
2	452643.09	2185470.72
3	452632.89	2185484.25
4	452626.22	2185506.52
5	452613.53	2185555.36
6	452482.53	2185321.68
7	452384.39	2185247.12
8	452299.21	2185222.87
9	452251.35	2185219.23
10	452241.05	2185225.90
11	452177.44	2185180.43
12	452119.89	2185197.41
13	452096.27	2185237.42
14	452094.45	2185266.52
15	452109.59	2185284.10
16	452173.81	2185308.95
17	452131.10	2185352.76
18	452112.22	2185350.15
19	452089.00	2185380.49
20	452054.47	2185391.40
21	451739.91	2185270.19
22	451797.01	2185153.95
23	452032.33	2185247.14
24	452041.16	2185220.21
25	451820.13	2185095.53
26	451667.47	2184966.40
27	451612.35	2184946.40
28	451675.16	2184713.46
29	451855.41	2184734.80



Масштаб 1:8000

Условные обозначения:

- - граница образуемого земельного участка,
- - граница учтенного земельного участка,
- - граница кадастрового квартала,
- - характерная точка границы земельного участка.